



**КОМИТЕТ ИМУЩЕСТВЕННЫХ ОТНОШЕНИЙ
АДМИНИСТРАЦИИ ПЕРМСКОГО МУНИЦИПАЛЬНОГО ОКРУГА**

РЕШЕНИЕ

о размещении объектов № 297

Пермский край
Пермский округ

07.02.2023

Комитет имущественных отношений администрации Пермского муниципального округа разрешает Акционерному обществу «Газпром газораспределение Пермь» (ИНН 5902183841, ОГРН 1025900512670, почтовый адрес: 614000, г. Пермь, ул. Петропавловская, 43)

размещение объекта «газопровод давлением до 1,2 Мпа, для размещения которого не требуется разрешения на строительство»

на землях государственная собственность на которые не разграничена

на срок 1 год с 07.02.2023 г. по 06.02.2024 г.

Местоположение: Пермский край, Пермский м.о., с. Башкултаево, ул. Набережная, д. За.

Приложение: схема предполагаемых к использованию земель или части земельного участка.

Особые условия использования:

1. При размещении объекта учесть параметры ширины проезда улично-дорожной сети, во избежание сужения полосы отвода дороги.
2. Получение разрешения на производство земляных работ.

Председатель комитета
имущественных отношений
администрации Пермского
муниципального округа



(подпись, печать)

Д.В. Ракицкий

Схема предполагаемых к использованию земель или части земельного участка

Объект: Газопровод давлением до 1,2 Мпа, для размещения которого не требуется разрешения на строительство

Местоположение: расположенных по адресу: Пермский край, м.о. Пермский, с. Башкултаво, ул. Набережная, д. 3а

Площадь земель или части земельного участка, кв.м.: 895

Категория земель: земли населенных пунктов

Вид разрешенного использования: -

Описание границ смежных землепользователей:








От точки н1 до точки н2 - земельный участок с кадастровым номером 59:32:0700001:46

От точки н2 до точки н1 - земли общего пользования

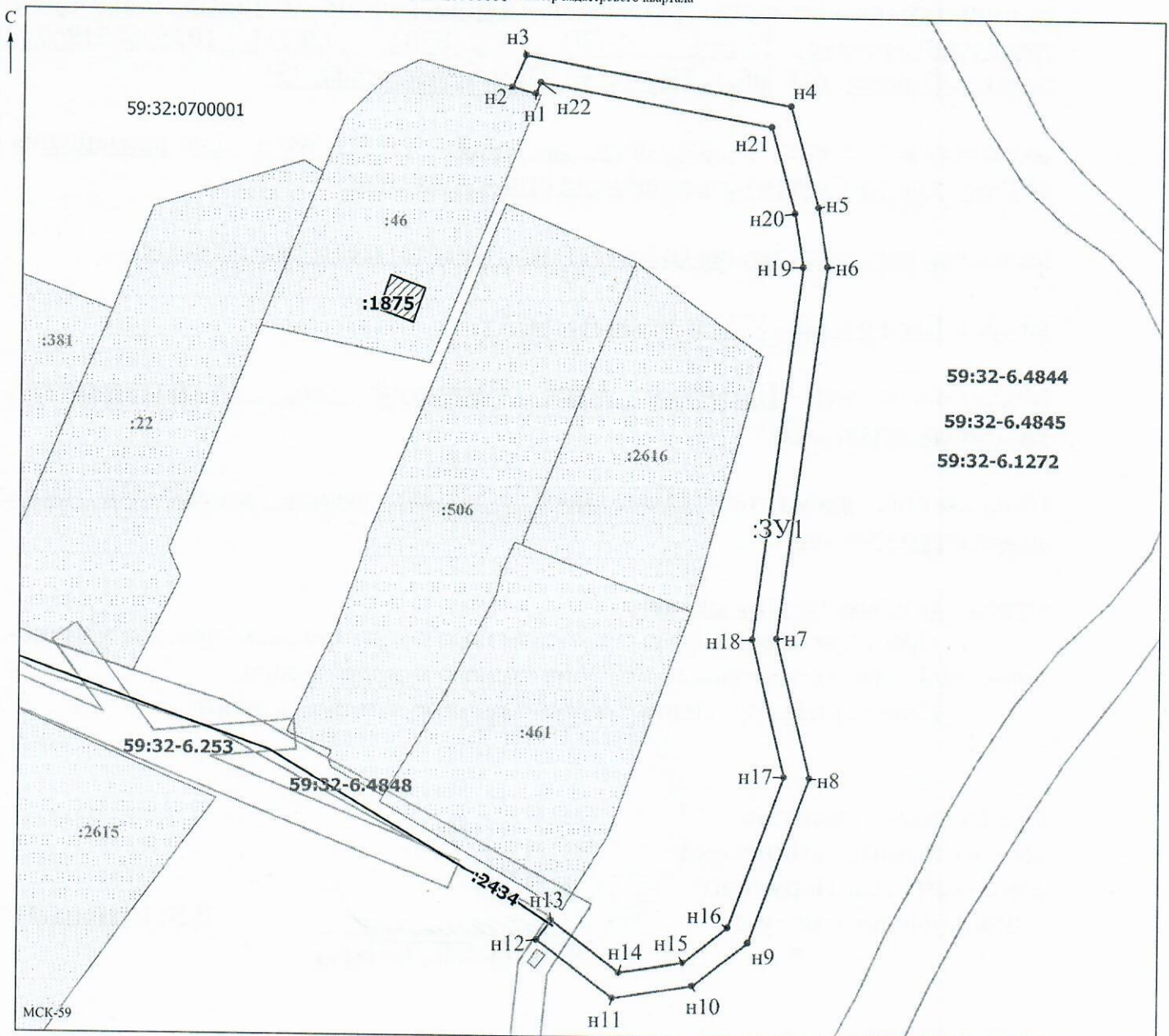
Каталог координат, м


№ точки границы	X	Y
п1	500031.04	2212152.53
п2	500032.14	2212148.64
п3	500037.49	2212150.90
п4	500029.39	2212195.10
п5	500012.61	2212199.78
п6	500002.78	2212201.42
п7	499940.32	2212193.47
п8	499917.28	2212199.09
п9	499889.74	2212189.14
п10	499882.56	2212179.99
п11	499880.44	2212166.68
п12	499889.94	2212153.96
п13	499893.15	2212156.35
п14	499884.67	2212167.72
п15	499886.37	2212178.35
п16	499892.20	2212185.78
п17	499917.47	2212194.93
п18	499940.10	2212189.43
п19	500002.70	2212197.38
п20	500011.64	2212195.89
п21	500025.90	2212191.93
п22	500032.96	2212153.35
п1	500031.04	2212152.53

Условные обозначения:

-  - предполагаемый участок земель, на которых планируется размещение объекта
-  - границы и номер земельного участка, сведения о которых внесены в ЕГРН
-  - границы и номер объекта капитального строительства, сведения о которых внесены в ЕГРН
-  - граница кадастрового квартала
-  - зоны с особыми условиями использования территории, сведения о которых внесены в ЕГРН
-  - обозначение запрашиваемого земельного участка
-  - характеристическая точка границ земель или части земельного участка

59:32:0700001 - номер кадастрового квартала



Заявитель:  / Егошина И.В.
 МП (подпись, расшифровка подписи)
 (для юридических лиц и индивидуальных предпринимателей)

Масштаб 1:700